



PREFECTURE DU VAL D'OISE
DIRECTION DU DÉVELOPPEMENT DURABLE
ET DES COLLECTIVITÉS TERRITORIALES

PREFECTURE DE SEINE-ET-MARNE
DIRECTION DES ACTIONS INTERMINISTÉRIELLES ET DU
DÉVELOPPEMENT DURABLE

PREFECTURE DE LA SEINE-SAINT-DENIS
DIRECTION DU DÉVELOPPEMENT DURABLE ET DE
L'AMÉNAGEMENT

PREFECTURE DES YVELINES
DIRECTION DE L'URBANISME, DE L'ENVIRONNEMENT ET DU
LOGEMENT

PREFECTURE DE L'OISE
DIRECTION DE LA RÉGLEMENTATION DES LIBERTÉS PUBLIQUES ET DE L'ENVIRONNEMENT

ARRÊTÉ INTERPREFECTORAL

N° 07 - 044

APPROUVANT LE PLAN D'EXPOSITION AU BRUIT REVISE DE L'AÉRODROME DE
PARIS – CHARLES-DE-GAULLE

Les Préfets des départements du VAL D'OISE, de SEINE-ET-MARNE, de la
SEINE-SAINT-DENIS, des YVELINES et de l'OISE,

VU le code de l'urbanisme, notamment ses articles L.147-1 à L.147-8 et R.147-1 à R.147-11;

VU le code de l'aviation civile, notamment ses articles L. 227-1 à L. 227-9 ;

VU le décret n°2002-626 du 26 avril 2002 fixant les conditions d'établissement des Plans
d'Exposition au Bruit et Plans de Gêne Sonore des aérodromes et notamment ses
dispositions relatives à la détermination des nouvelles valeurs d'indices sonores (Lden) à
prendre en compte pour la délimitation des zones de bruit des aérodromes ;

VU l'arrêté interpréfectoral du 9 juin 1989 approuvant le Plan d'Exposition au Bruit révisé de
l'aérodrome Paris – Charles-de-Gaulle ;

VU l'arrêté n°04-037 du Préfet du Val d'Oise en date du 5 mars 2004 portant délimitation sur
le territoire de la commune de Gonesse de deux secteurs de renouvellement urbain situés
en zone C du Plan d'Exposition au Bruit ;

VU l'arrêté conjoint des Préfets du Val d'Oise, de Seine-et-Marne et de la Seine-Saint-Denis
du 12 juillet 2004 portant révision du Plan de Gêne Sonore de l'aérodrome de Paris –
Charles-de-Gaulle;

VU l'avis de la Commission Consultative de l'Environnement de l'aérodrome de Paris –
Charles-de-Gaulle, en date du 28 juin 2005, sur les valeurs de l'indice Lden à prendre en
compte pour déterminer la limite extérieure des zones B et C du projet de Plan d'Exposition
au Bruit ;

VU l'accord exprès du Ministre des Transports, de l'Équipement, du Tourisme et de la Mer du 3 novembre 2005 pour engager la révision du Plan d'Exposition au Bruit de l'aérodrome de Paris – Charles-de-Gaulle ;

VU le projet de Plan d'Exposition au Bruit de l'aérodrome de Paris – Charles-de-Gaulle comportant un rapport de présentation et un plan au 1/25 000^{ème} datés de décembre 2005 ;

VU l'arrêté conjoint des Préfets du Val d'Oise, de Seine-et-Marne, de la Seine-Saint-Denis, des Yvelines et de l'Oise n° 06-001 du 5 janvier 2006 prescrivant la mise en révision du Plan d'Exposition au Bruit de l'aérodrome de Paris – Charles-de-Gaulle;

VU l'arrêté conjoint des Préfets du Val d'Oise, de Seine-et-Marne et de la Seine-Saint-Denis n°06-042 du 3 mars 2006 pris au titre de l'article L.147-7-1 du code de l'urbanisme relatif aux dispositions d'urbanisme dans les zones de bruit de l'aérodrome de Paris – Charles-de-Gaulle;

VU les avis des 127 communes et 28 Etablissements Publics de Coopération Intercommunale compétents consultés ;

VU la lettre des Préfets du Val d'Oise, de Seine-et-Marne, de la Seine-Saint-Denis, des Yvelines et de l'Oise du 7 avril 2006 transmettant à l'Autorité de Contrôle des Nuisances Sonores Aéroportuaires, pour avis, le projet de Plan d'Exposition au Bruit accompagné des délibérations des communes concernées et des Etablissements Publics de Coopération Intercommunale compétents ;

VU la lettre de l'Autorité de Contrôle des Nuisances Sonores Aéroportuaires du 12 avril 2006 au Préfet de la Région Ile-de-France pour recueillir l'avis de la Commission Consultative de l'Environnement de l'aérodrome de Paris – Charles-de-Gaulle;

VU l'avis de la Commission Consultative de l'Environnement de l'aérodrome de Paris – Charles-de-Gaulle en date du 14 juin 2006 transmis à l'Autorité de Contrôle des Nuisances Sonores Aéroportuaires le 29 juin 2006 par le Préfet de la Région Ile-de-France ;

VU l'avis de l'Autorité de Contrôle des Nuisances Sonores Aéroportuaires du 10 juillet 2006 ;

VU le dossier soumis à enquête publique ;

VU l'arrêté du Préfet de la Région Ile de France n°2006-1474 du 28 septembre 2006 portant ouverture d'une enquête publique, du 30 octobre au 8 décembre 2006, relative au projet de Plan d'Exposition au Bruit révisé de l'aérodrome de Paris – Charles-de-Gaulle;

VU le rapport et les conclusions de la commission d'enquête sur la révision du Plan d'Exposition au Bruit de l'aérodrome de Paris – Charles-de-Gaulle, remis au Préfet de la Région Ile-de-France le 7 mars 2007, émettant un avis favorable assorti de deux réserves et de six recommandations ;

VU la lettre des Préfets du Val d'Oise, de Seine-et-Marne, de la Seine-Saint-Denis, des Yvelines et de l'Oise en date du 9 mars 2007 sollicitant l'accord exprès du Ministre des Transports, de l'Équipement, du Tourisme et de la Mer pour l'approbation, par arrêté interpréfectoral, du Plan d'Exposition au Bruit révisé de l'aérodrome de Paris – Charles-de-Gaulle ;

VU l'accord exprès à l'approbation du Plan d'Exposition au Bruit de l'aérodrome de Paris – Charles-de-Gaulle du Ministre des Transports, de l'Équipement, du Tourisme et de la Mer en date du 27 mars 2007 ;

Considérant que le Plan d'Exposition au Bruit de l'aérodrome de Paris – Charles-de-Gaulle approuvé le 9 juin 1989 nécessite d'être révisé aussi bien pour le rendre conforme aux nouvelles dispositions réglementaires, notamment l'utilisation de l'indice Lden et la création d'une zone D, que pour tenir compte des évolutions des conditions d'exploitation de l'aérodrome consécutives à la mise en service des deux doublets de pistes et l'abandon du projet de cinquième piste orientée nord-sud ;

Considérant qu'il convient de limiter la construction et l'urbanisation autour de l'aérodrome lorsqu'elles pourraient conduire à exposer de nouvelles populations aux nuisances générées par le développement de l'activité aérienne ;

Considérant qu'au regard des enjeux locaux d'urbanisme, le choix des indices Lden 65 pour la zone B et Lden 56 pour la zone C permet de limiter l'accroissement de la population dans les secteurs exposés ou susceptibles d'être exposés aux nuisances sonores générées par l'activité de l'aérodrome de Paris – Charles-de-Gaulle, tout en préservant des perspectives de développement maîtrisé pour les communes concernées ;

Considérant que le choix de l'indice Lden 56 conduit à une zone C du Plan d'Exposition au Bruit extrêmement proche de la zone III du Plan de Gêne Sonore de l'aérodrome de Paris – Charles-de-Gaulle approuvé par arrêté interpréfectoral du 12 juillet 2004 ;

Considérant qu'au terme des articles L. 147-5 et R.147-2 du Code de l'urbanisme, le Plan d'Exposition au Bruit de l'aérodrome de Paris – Charles-de-Gaulle doit comporter une zone D, délimitée entre la limite extérieure de la zone C et l'indice Lden 50, à l'intérieur de laquelle les constructions sont autorisées mais doivent faire l'objet de mesures d'isolation acoustique ;

Considérant que la création de quatre périmètres de renouvellement urbain délimités sur les territoires de Garges-les-Gonnesse, Sarcelles, Villiers le Bel dans le Val d'Oise et Tremblay en France en Seine Saint Denis situés en zone C du Plan d'Exposition au Bruit, permettra de conduire des opérations de réhabilitation et de réaménagement du tissu urbain ;

Considérant qu'il convient de donner une suite favorable aux deux réserves formulées par la commission d'enquête ;

Sur proposition des secrétaires généraux des préfectures du Val-d'Oise, de Seine-et-Marne, de la Seine-Saint-Denis, des Yvelines et de l'Oise ;

ARRETEMENT

ARTICLE 1^{er} :

Le Plan d'Exposition au Bruit révisé de l'aérodrome de Paris – Charles-de-Gaulle, annexé au présent arrêté, est approuvé.

ARTICLE 2 :

Le Plan d'Exposition au Bruit concerne le territoire des communes suivantes :

Département du Val d'Oise :

Andilly, Argenteuil, Arnouville-les-Gonesse, Asnières-sur-Oise, Attainville, Baillet-en-France, Beauchamp, Beaumont-sur-Oise, Belloy-en-France, Bernes-sur-Oise, Bonneuil-en-France, Bouqueval, Chennevières-les-Louvres, Corneilles-en-Parisis, Deuil-la-Barre, Domont, Eaubonne, Ecouen, Enghien-les-Bains, Epiais-les-Louvres, Epinay-Champlatreux, Ermont, Ezanville, Fontenay-en-Parisis, Franconville, Garges-les-Gonesse, Gonesse, Goussainville, Groslay, Herblay, Jagny-sous-Bois, La Frette-sur-Seine, Lassy, Le Mesnil-Aubry, Le Plessis-Bouchard, Le Plessis-Gassot, Le Thillay, Louvres, Luzarches, Maffliers, Mareil-en-France, Margency, Moisselles, Montigny-les-corneilles, Montlignon, Montmagny, Montmorency, Montsoult, Nointel, Noisy-sur-Oise, Pierrelaye, Piscop, Presles, Roissy-en-France, Saint-Brice-sous-Forêt, Saint-Gratien, Saint-Leu-la-Forêt, Saint-Martin-du-Tertre, Saint-Prix, Sannois, Sarcelles, Soisy-sous-Montmorency, Taverny, Vaudherland, Vemars, Villaines-sous-bois, Villeron, Villiers-le-Bel, Villiers-le-Sec

Département de Seine-et-Marne :

Barcy, Chambry, Charny, Chauconin-Neufmontiers, Compans, Crégy-les-Meaux, Cuisy, Dammartin-en-Goële, Douy-la-Ramée, Etrepilly, Forfry, Germigny-l'Evêque, Gesvres-le-Chapitre, Ivorny, Juilly, Le Mesnil-Amelot, Le Plessis-aux-Bois, Le Plessis-l'Evêque, Le Plessis-Placy, Lizy-sur-Ourcq, Longperrier, Marchemoret, Marcilly, Mauregard, May-en-Multien, Meaux, Mitry-Mory, Montgé-en-Goële, Monthyon, Moussy-le-Neuf, Moussy-le-Vieux, Nantouillet, Oisery, Penchard, Poincy, Puisieux, Rouvres, Saint-Mard, Saint-Mesmes, Saint-Pathus, Saint-Soupplets, Thieux, Trocy-en-Multien, Varredes, Villeneuve-sous-Dammartin, Villeroy, Vinantes

Département de la Seine-Saint-Denis :

Aulnay-sous-Bois, Epinay-sur-Seine, Pierrefitte-sur-Seine, Stains, Tremblay-en-France, Villepinte, Villetaneuse

Département des Yvelines :

Achères, Saint-Germain-en-Laye

Département de l'Oise :

Lagny-le-Sec, Le Plessis-Belleville

ARTICLE 3 :

Le Plan d'Exposition au Bruit comprend :

- un rapport de présentation
- un plan à l'échelle 1/25 000^{ème} faisant apparaître les limites des zones A, B, C et D.

ARTICLE 4 :

L'indice Lden définissant la limite extérieure de la zone A est fixé à 70. L'indice Lden définissant la limite extérieure de la zone B est fixé à 65. L'indice Lden définissant la limite extérieure de la zone C est fixé à 56. L'indice Lden définissant la limite extérieure de la zone D est fixé à 50.

ARTICLE 5 :

Le Plan d'Exposition au Bruit délimite cinq secteurs de renouvellement urbain sur les territoires des communes de Gonesse, Garges-les-Gonesse, Sarcelles, Villiers-le-Bel (Val d'Oise) et Tremblay-en-France (Seine-Saint-Denis) où, pour permettre le renouvellement urbain des quartiers ou des villages existants, des opérations de réhabilitation et de réaménagement urbain peuvent être autorisées dans les conditions de l'article L. 147-5 5ème alinéa du code de l'urbanisme. Ces secteurs sont précisés sur le plan au 1/25 000^{ème} annexé au présent arrêté.

ARTICLE 6 :

La procédure de révision du Plan d'Exposition au Bruit de l'aérodrome de Paris – Charles-de-Gaulle sera engagée dès que le nombre annuel de mouvements d'avions atteindra 600 000 mouvements.

ARTICLE 7 :

Une étude portant sur la demande de transport aérien pour l'aérodrome de Paris – Charles-De-Gaulle sera réalisée en 2012. Si les prévisions en terme de mouvements d'avions pour l'année 2020 s'écartent de plus de 5% des hypothèses prises pour l'élaboration du Plan d'Exposition au Bruit, la procédure de révision de ce plan sera engagée.

ARTICLE 8 :

Le présent arrêté sera publié aux recueils des actes administratifs des préfectures du Val-d'Oise, de Seine-et-Marne, de la Seine-Saint-Denis, des Yvelines et de l'Oise

Cet arrêté ainsi que le Plan d'Exposition au Bruit approuvé qui lui est annexé, seront notifiés par le préfet de département territorialement compétent aux maires des communes concernées citées à l'article 2 et aux présidents des Etablissements Publics de Coopération Intercommunale compétents listés ci-dessous :

Département du Val d'Oise :

Communauté d'Agglomération « Argenteuil-Bezons » Communauté d'Agglomération « Vallée de Montmorency », Communauté d'Agglomération « Val de France », Communauté d'Agglomération « Val et Forêt », Communauté de Communes du Pays de France, Communauté de Communes de Roissy-Porte de France, Communauté de Communes « Ouest Plaine de France », Communauté de Communes « Vallée de l'Oise et des trois

forêts », Communauté de Communes « Carnelle-Pays de France », Communauté de Communes du Haut-Val d'Oise, Communauté de Communes du « Parisien », Syndicat Intercommunal Etude charte urbanisme et environnement sur la plaine de Bessancourt-Herblay-Pierrelaye, Syndicat Intercommunal de la zone d'activités économiques de la zone Taverny-Bessancourt, Syndicat chargé du suivi et de la révision du schéma directeur de la ville nouvelle de Cergy-Pontoise, Syndicat mixte d'études et de programmation de l'Ouest de la Plaine de France, Syndicat mixte d'études et de programmation de l'Est du Val d'Oise

Département de Seine-et-Marne :

Communauté d'Agglomération du Pays de Meaux, Communauté de Communes du Pays de l'Ourcq, Communauté de Communes du pays de la Goële et du Moutien, Communauté de Communes des Monts de la Goële, Communauté de Communes de la Plaine de France, SIEP pour la révision du SCOT du canton de Dammartin-en-Goële, SIEP pour la révision du SCOT de Marne Nord, Syndicat Mixte d'Etude de Programmation et d'Aménagement de Marne Ourcq.

Département de la Seine-Saint-Denis :

Communauté d'Agglomération « Plaine Commune », SIVOM Stains Pierrefitte

Département des Yvelines :

SIEP Seine et Forêts

Département de l'Oise :

Syndicat Mixte d'Aménagement et de Gestion du Parc Naturel Régional Oise-Pays-de-France

ARTICLE 9 :

Le présent arrêté et le Plan d'Exposition au Bruit révisé qui lui est annexé, seront tenus à la disposition du public à la mairie de chacune des communes concernées citées à l'article 2, aux sièges des Etablissements Publics de Coopération Intercommunale compétents cités à l'article 8 ainsi que dans les préfectures des cinq départements concernés.

ARTICLE 10 :

Un avis mentionnant les lieux où les documents peuvent être consultés sera inséré dans deux journaux à diffusion régionale ou locale dans chaque département :

Val d'Oise : le Parisien (édition Val d'Oise) et l'Echo régional (Edition Val d'Oise)

Seine et Marne : Le Parisien (Edition Seine-et-Marne) et La Marne

Seine-Saint-Denis : Le Parisien (Edition Seine-Saint-Denis) et l'Echo Ile-de-France (Edition Seine-Saint-Denis)

Oise : Le Parisien (Edition Oise) et le Courrier Picard

Yvelines : Le Parisien (Edition Yvelines) et le Courrier des Yvelines

ARTICLE 11 :

Cet avis devra, dès sa réception, faire l'objet d'un affichage dans chacune des mairies des communes ainsi qu'aux sièges des Etablissements Publics de Coopération Intercommunale mentionnés aux articles 2 et 8 du présent arrêté. Les maires et les présidents des Etablissements Publics de Coopération Intercommunale attesteront de l'accomplissement de cette formalité par un certificat d'affichage adressé au Préfet de leur département.

ARTICLE 12 :

Le présent arrêté pourra faire l'objet d'un recours en annulation devant le Conseil d'Etat selon les dispositions de l'article R-311-1 5° du Code de Justice Administrative dans le délai de 2 mois à compter de la date de la dernière mesure de publicité.

ARTICLE 13 :

Les secrétaires généraux des préfectures du Val d'Oise, de Seine-et-Marne, de la Seine-Saint-Denis, des Yvelines et de l'Oise, les maires des communes concernées et les présidents des Etablissements Publics de Coopération Intercommunale compétents sont chargés, chacun en ce qui le concerne, de l'exécution du présent arrêté.


Fait le 03 AVR. 2007

Le Préfet du Val d'Oise



Christian LEYRIT

Le Préfet de Seine-et-Marne



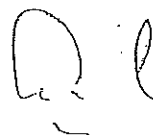
Jacques BARTHELEMY

Le Préfet de la Seine-Saint-Denis



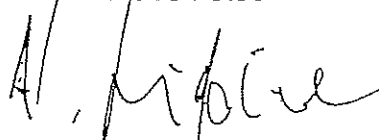
Jean-François CORDET

Le Préfet des Yvelines



Christian de LAVERNÉE

Le Préfet de l'Oise



Philippe GREGOIRE

Affiché du 19/04/07
au 30/05/07



Pr Le Maire,
Officier d'Etat-Civil
délégué

ANNEXE 2

Règles d'urbanisme applicables dans les zones du PEB

Constructions	Zone A	Zone B	Zone C	Zone D
Logements nécessaires à l'activité de l'aérodrome, hôtels de voyageurs en transit	Autorisés sous réserve d'isolation acoustique	Autorisés sous réserve d'isolation acoustique	Autorisés sous réserve d'isolation acoustique	Autorisés sous réserve d'isolation acoustique
Logements de fonction nécessaires aux activités industrielles ou commerciales Habitations liées ou nécessaires à l'activité aéronautique ou agricole	Autorisés dans les secteurs déjà urbanisés, sous réserve d'isolation acoustique	Autorisés sous réserve d'isolation acoustique	Autorisés sous réserve d'isolation acoustique	Autorisés sous réserve d'isolation acoustique
Maisons d'habitation individuelles non groupées	Interdites	Interdites	Autorisées sous réserve d'isolation acoustique, dans les secteurs déjà urbanisés et desservis par les équipements publics sous réserve d'un faible accroissement de la capacité d'accueil du secteur	Autorisées sous réserve d'isolation acoustique
Immeubles collectifs, habitat groupé (lotissement, association foncière urbaine), parcs résidentiels de loisirs	Interdits	Interdits	Interdits	Autorisées sous réserve d'isolation acoustique

Constructions	Zone A	Zone B	Zone C	Zone D
Constructions à usage industriel, commercial, ou agricole, de bureaux	Autorisées sous réserve d'isolation acoustique, à condition de ne pas risquer d'entraîner l'implantation d'une population permanente	Autorisées sous réserve d'isolation acoustique, à condition de ne pas risquer d'entraîner l'implantation d'une population permanente	Autorisées sous réserve d'isolation acoustique, à condition de ne pas risquer d'entraîner l'implantation d'une population permanente	Autorisées sous réserve d'isolation acoustique
Equipements publics ou collectifs	Autorisées sous réserve d'isolation acoustique, à condition de ne pas risquer d'entraîner l'implantation d'une population permanente	Autorisées sous réserve d'isolation acoustique, à condition de ne pas risquer d'entraîner l'implantation d'une population permanente	Autorisées sous réserve d'isolation acoustique, à condition de ne pas risquer d'entraîner l'implantation d'une population permanente	Autorisées sous réserve d'isolation acoustique
Amélioration, extension mesurée ou reconstruction de l'habitat existant	Autorisées s'il n'y a pas d'accroissement assimilable à la construction d'un nouveau logement	Autorisées s'il n'y a pas d'accroissement assimilable à la construction d'un nouveau logement	Autorisées s'il n'y a pas d'accroissement assimilable à la construction d'un nouveau logement	Autorisées sous réserve d'isolation acoustique
Opérations de renouvellement urbain	Interdites	Interdites	Autorisées dans les secteurs délimités (dans le PEB ou par arrêté préfectoral), sous réserve de ne pas entraîner une augmentation de la population soumise aux nuisances sonores	Autorisées sous réserve d'isolation acoustique

Renouvellement urbain, Opérations de réhabilitation et de réaménagement urbain :

Dans la zone C, des secteurs peuvent être délimités à l'intérieur desquels le renouvellement urbain de quartiers ou de villages, des opérations de réhabilitation et de réaménagement urbain peuvent être autorisés à condition que cela n'entraîne pas d'augmentation de la population soumise aux nuisances sonores.